

Flexenpass



Erlebnis



Landschaft



Länge

2,6 km

Höhenmeter

▲ 96 m

▼ 96 m

Dauer

0:40 h

Schwierigkeit

leicht

Kondition

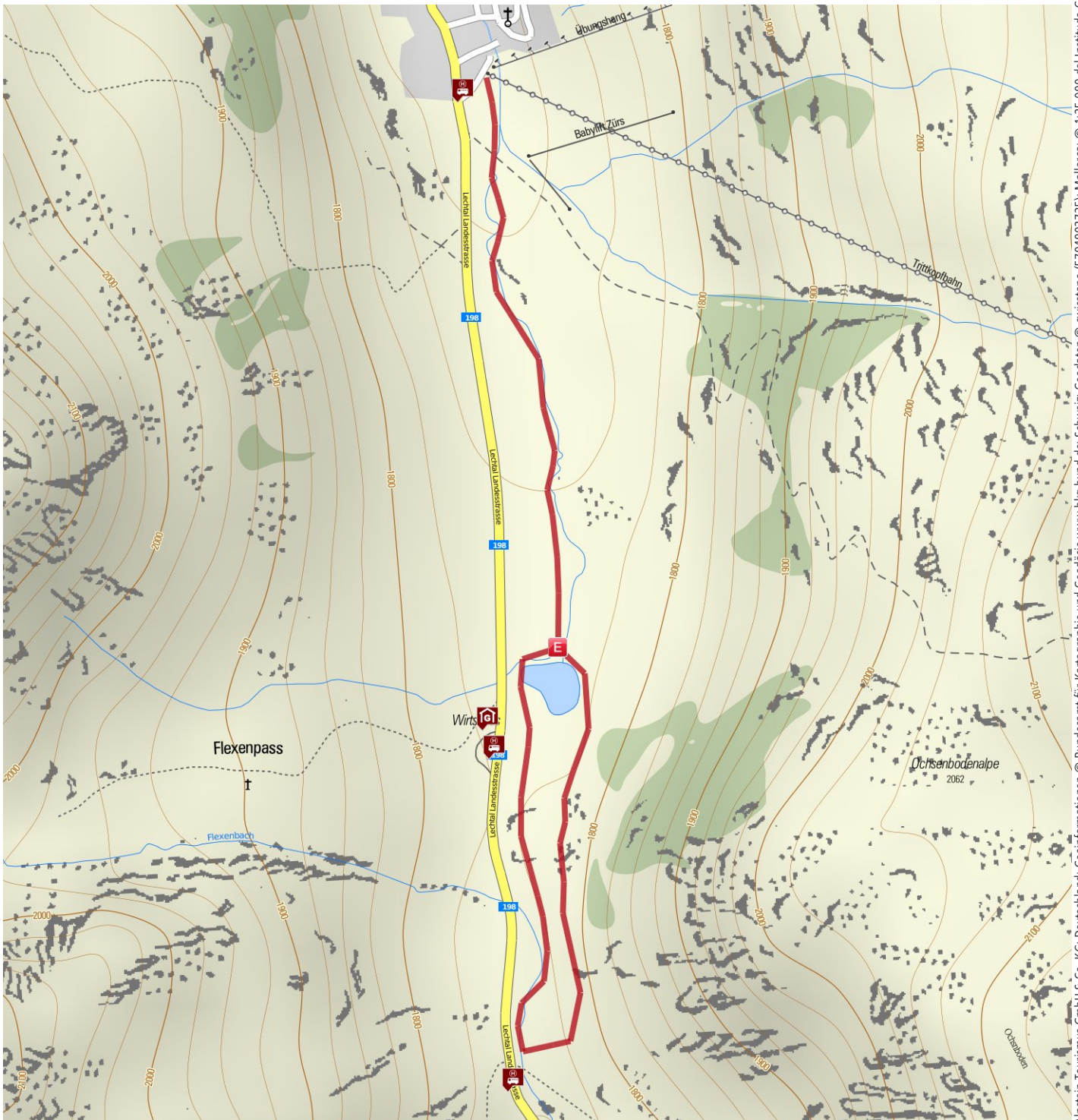


Technik



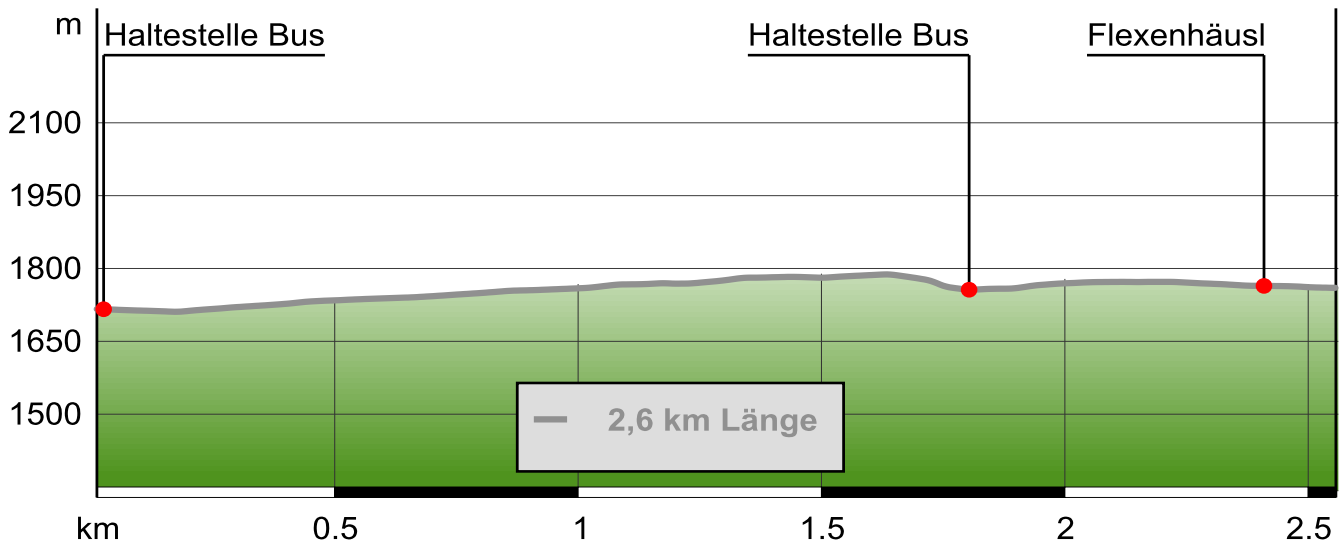
Empfohlene Jahreszeiten

J F M A M J J A S O N D



Alpstein Tourismus GmbH & Co. KG; Deutschland: Geoinformationen © Bundesamt für Kartographie und Geodäsie www.bkg.bund.de; Schweiz: Geodaten © swisstopo (6704002735); Mallorca: © 1:25.000 del Instituto Geográfico Nacional; Italien und Österreich: © 1994-2011 NAVTEQ. All Rights reserved.

Flexenpass



Beschreibung

Kurzbeschreibung

Ein gemütlicher bestens präparierter Winterwanderweg führt Sie über ein Hochplateau auf den Flexenpass (1.773m).

Startpunkt der Tour

Zuers am Arlberg

Wegbeschreibung

Ausgehend von der Trittkopfbahn, folgen Sie dem bestens an das Terrain angepassten Weg Richtung Flexenpass. Die südliche Ausrichtung des Wegs und die vielen Rastbänke, laden dazu ein Pause zu machen und die Höhensonne ausgiebig zu genießen. Nach dem der Weg eine großzügige Schleife zieht, geht es auf dem selben Weg wieder retour nach Züers am Arlberg

Tipp des Autors

Eine Einkehr im urig, heimeligen Flexenhäusl direkt auf der Passhöhe macht gute Laune und nach einer Stärkung ist der Heimweg ein Kinderspiel.

Ausrüstung

Festes Schuhwerk, warme Kleidung und Busfahrplan.

Sicherheitshinweise

Bitte beachten Sie den Wetterbericht und informieren Sie sich über die aktuelle Lawinensituation.

Anfahrt

Aus Deutschland: Über die A 96 bis Bregenz von dort auf der A14 bis nach Bludenz, weiter auf der S16 bis zur Ausfahrt Lech Züers am Arlberg. Der B197 bis zur Alpe Rauz folgen, hier links abbiegen auf die B198. Durch die Flexengalerie und über den Flexenpass gelangen Sie nach Lech Züers am Arlberg.

Aus der Schweiz: Über die A13 und den Grenzübergang Feldkirch, Hohenems oder Lustenau auf die A14 bis nach Bludenz. Weiter auf der S16 bis zur Ausfahrt Lech Züers am Arlberg. Der B197 bis zur Alpe Rauz folgen, hier links abbiegen auf die B198. Durch die Flexengalerie und über den Flexenpass gelangen Sie nach Lech Züers am Arlberg.

Aus Österreich: Über die Inntalautobahn A12 und weiter über die S16 bis zur Ausfahrt St. Anton am Arlberg (Arlbergpass). Der B197 zunächst durch St. Anton, dann durch St. Christoph und über den Arlbergpass bis zur Alpe Rauz folgen. Hier rechts biegen auf die B198. Durch die Flexengalerie und über den Flexenpass gelangen Sie nach Lech Züers am Arlberg.

Parken

Sie können Ihr Fahrzeug entweder direkt bei Ihrem Gastgeber parken oder in auf einem der kostenlosen Tagesparkplätze in Lech Züers am Arlberg abstellen. Vor Ort bringt Sie dann der kostenlose Skibus zum gewünschten Ausgangspunkt.

Öffentliche Verkehrsmittel

Mit der Bahn bis zum Bahnhof Langen am Arlberg oder St. Anton am Arlberg. Von dort fahren Busse (Nr. 91 +92) im regelmäßigen Takt nach Lech Züers am Arlberg.

Weitere Infos / Links

www.lech-zuers.at

Eigenschaften



aussichtsreich



Rundtour



mit Einkehrmöglichkeit




familiengerecht, Kinder

Flexenpass

Interessante Punkte

 Flexenhäusl

 Am Flexenpass
Tipp
6763 Zürs am Arlberg, Österreich

 +43 (5583) 4143 <http://www.edelweiss.net/de/dining-nightlife/flexenhaeusl.php>

 Haltestelle Bus

 Haltestelle Bus

 Haltestelle Bus

Autor und Quelle

Autor lech-zuers-kunden

erstellt 16.11.2011


geändert 24.11.2011

Quelle Lech Zürs Tourismus GmbH

<http://www.lech-zuers.at/>



Bilder



Zürs am Arlberg Winter

Autor Sepp Mallaun

Quelle Lech Zürs Tourismus